






REGIONALPLAN REGION CHEMNITZ



Regionales Windenergiekonzept

Karte 7.2: Potenzialgebiete -
Landkreis Zwickau, Vogtlandkreis

Beteiligung an der Ausarbeitung des Planentwurfes
gemäß § 9 ROG in Verbindung mit § 6 Abs. 1 SachsLPlG

-  Harte Tabuzone
-  Weiche Tabuzone
-  Potenzialgebiet
-  Windenergieanlage (Bestand)

-  Vorrang-/Eignungsgebiet Windenergienutzung
(rechtskräftiger Regionalplan Chemnitz-Erzgebirge 2008,
Teilfortschreibung Chemnitz-Erzgebirge "Windenergienutzung" 2004,
Regionalplan Westsachsen 2004)
-  bis 5 Anlagen > 5 Anlagen
-  Vorranggebiet Nutzung von Windenergie
(rechtskräftiger Regionalplan Südwestsachsen 2002)
-  Vorbehaltsgebiet Nutzung von Windenergie
(rechtskräftiger Regionalplan Südwestsachsen 2002)

-  Regionsgrenze
-  Gemeinde